【成川遺跡】由688P-5/18
【椿牟礼川遺跡】由693P-1/9

青ゴラ 赤ゴラ
由692P-10/11 6~7行 688P-1/12 (欠番由687P-10/11 〃-11/11) 688P-4/18

修の投馬国（設島国・殺馬国）

火山地質学的に見ると、指宿（薩摩半島南東端）地方の火山灰の噴出源は、開聞岳である。

成尾英仁氏（徳之島高校教諭）の研究によると、

「今から約五千五百年前に池田湖が噴火した。

次いで約四千年前に海底噴火で開聞岳が誕生した。

この時噴出したのが〝黄ゴラ〟と呼ばれる火山灰。続いて、暗紫ゴラ、青ゴラなどが噴き出した。

そして約千年前、平安時代の「貞観」「仁和」の大噴火で、現在のような薩摩富士とも称される美しい山容が出来あがった。

近年、開聞岳の噴出による「ゴラ層」は、

⇦線走 40P 注1

元1085 頃和 陽成天皇の時代
元1712

光孝・宇多天皇

大毛 指宿

コクヨ ケー20 20×20

成川遺跡 報告17P

688P－2/12

指宿地方の「火山灰時計」として見直されつつある。

という。（「かごしま考古新地図」南日本新聞社、雄山閣、三五頁参照）

「察するところ、

(1)開聞岳が誕生してから幾星霜を経た時、薩摩半島に、「薩摩隼人達」[redacted]が住みつき、やがて扶余系殷民の子孫達がやってきた。

(2)その後、箕子等に追い払われて南下してきた倭人達が、指宿あたりに漂い着き、倭国の基盤を築いたのだろう。」

と思われる。

「もっとも度重なる噴火によって、開聞岳周辺の遺物・遺構などは、ぶ厚い火山灰層の地下深くに埋もれてしまった。

「開聞岳の噴出物である「コラ」が下場所によっては二～三㍍も堆積しているから、遺跡の発見が局所的、散発的である。」

という。（「成川遺跡」鹿児島県埋蔵文化財発掘調査報告書(24)一九八三年三月発行、鹿児（昭和五十八年）

島県教育委員会、一七頁参照）

（第177図参照）

薩摩半島南東端の成川遺跡および橋牟礼川遺跡について、種々述べてみた。

参考文献を挙げておくことにしよう。

①「かごしま考古新地図」南日本新聞社、雄山閣、昭和六十一年六月発行、一三六～一四四頁。

②「古代の日本」(3)九州」角川書店、昭和四十五年二月発行、一〇六～一〇九頁。

③「成川遺跡」鹿児島県埋蔵文化財発掘調査報告書(24)鹿児島県教育委員会、昭和五十八年三月発行。

④「縄文の森から」第3号「鹿児島県立埋蔵文化財センター、二〇〇五年三月発行、二九～四〇頁「成川群集墓の全体像」繁昌正幸氏執筆部分。

692P-5/11 5行 1字。

・右頁全面に、
限度いっぱい、
大きく掲載しておりて下さい。
・枠全てトル

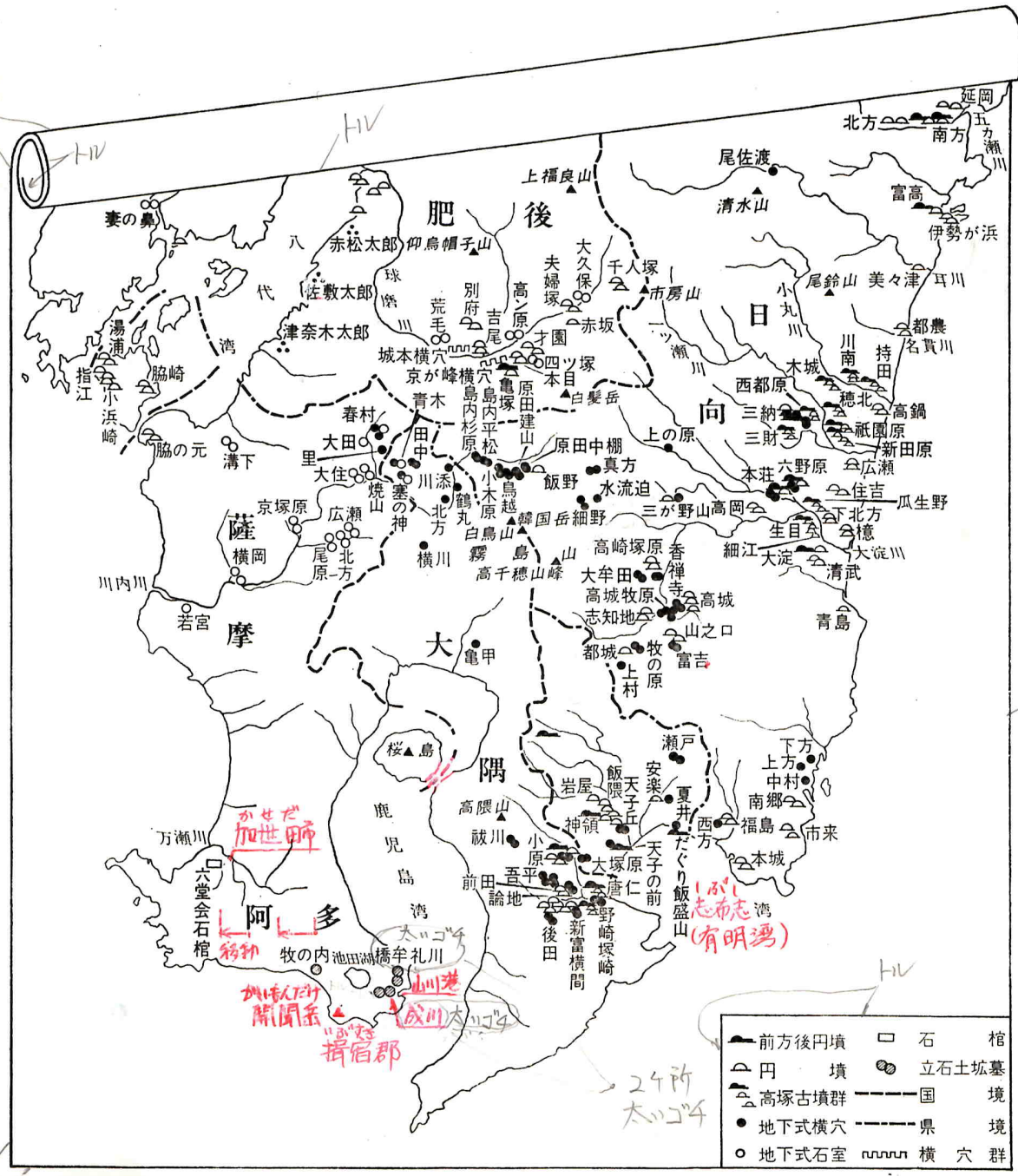

南九州における古墳の分布図

枠トル 前野 14QG 第117図 の墓制

13QG

古代の日本』(3)九州、角川書店、昭和45年2月発行、108頁参照。

12QG

* ●印(地下式横穴)は、隼人達の墓制と、大きなかかわりが有りそうに思われる。

有明湾

大隅由867ページ4行

見田かな塔分布「新やJ(2)-224ページ

田480ページ-15/21 新やまと(2)-196ページ下
重要 重大
重要項目18行 東地区 688ページ-9/18 9行
市町村等名大綱5つ 鹿児島地区 } 以下 郡の場合「揖」 688ページ-5/12
本の奥付の前の頁にルビ有

⑤ 「橋牟礼川遺跡」VI（概報）、指宿市埋蔵文化財発掘調査報告書、第十六集、鹿児島県指宿市教育委員会、一九九四年三月発行。

⑥ 「橋牟礼川遺跡」鎌田洋昭・中摩浩太郎。渡部徹也、同成社、二〇〇九年十一月発行。

「揖宿郡山川町、成川遺跡」

「成川遺跡」の場合、地形に際立った特徴が

ある。

・JR山川駅から国道二二六号を西へ約二キロ行くと、□成川遺跡□に着く。

・そこは、≪低い山々に囲まれた盆地≫(山川港に隣接している)標高□火口跡□内の西南部分に位置している。(第178図)≪成川遺跡の地形とグリッド図≫(五万分の一地図参照)

■昭和三十二年五月。海浜埋め立て用の採土作業が行なわれていた山川町成川の畑で、おびただしい数の人骨が出てきた。

・弥生時代中期を主体とする古代墓地の跡とは知る由もない作業員たちが、気味悪がって警察へ届け出たことから――日本の考古学史に残る成川遺跡発掘のドラマは始まる。

■国の対応は極めて早く、「国(文化財保護委)が直営で発掘すべき重要な遺跡」という判断をくだす。

■調査は、翌(昭和)三十三年七月二十三日から八月五日

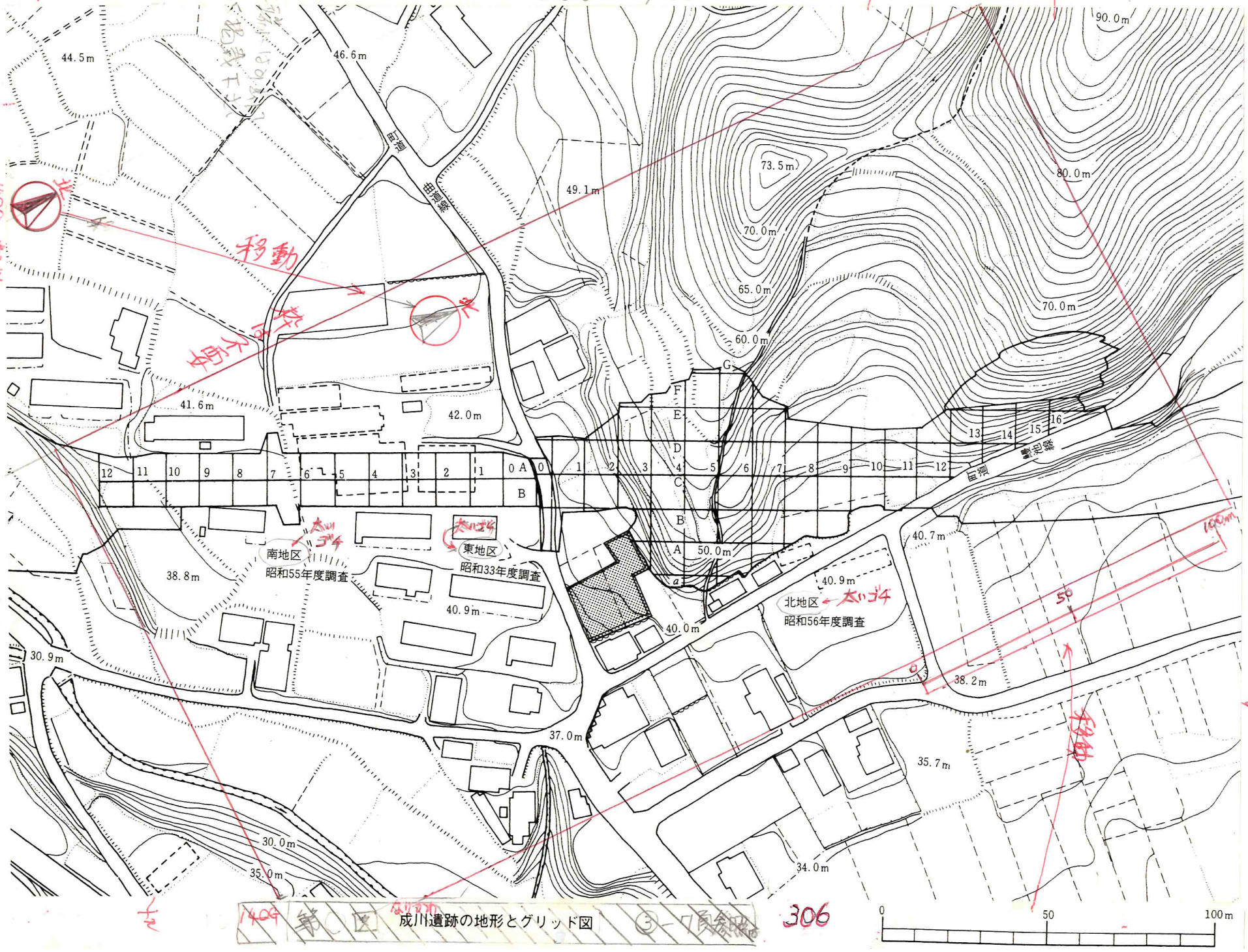

第178図 成川遺跡の地形とグリッド図

成川遺跡の地形とグリッド図

+左頁右端に、上段下段に
またがり、上下へ大きく
はみ出して掲載
下さい。

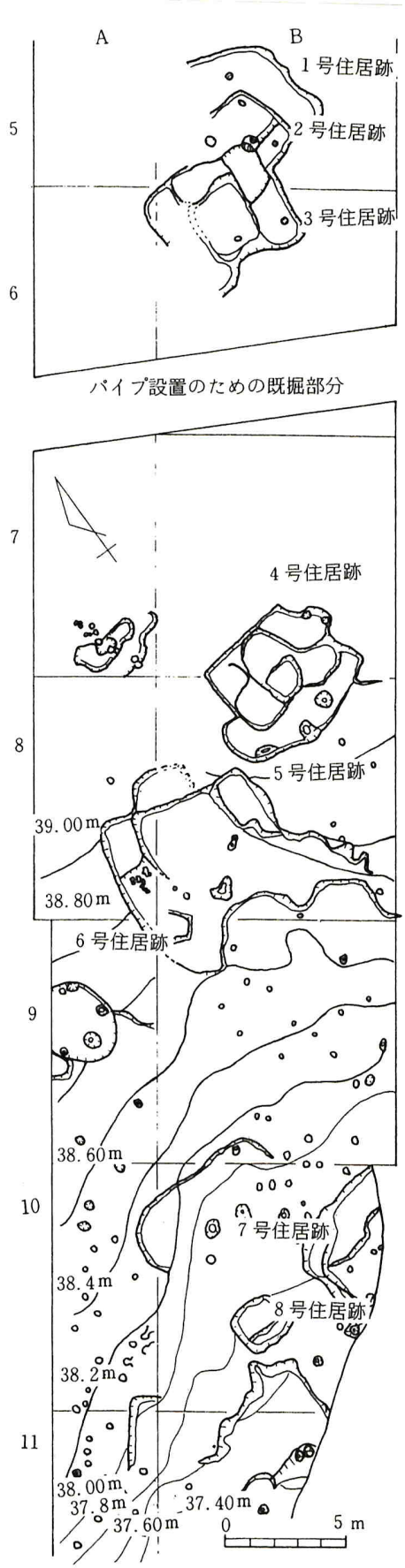

688-1-8/12

307

132G

第179図 成川遺跡 南地区 弥生時代遺構分布図

12QG

『成川遺跡』鹿児島県埋蔵文化財発掘調査報告書(24)鹿児島県教育委員会、90頁参照。

かごしま新 138P下
昭和33 + 22 = 55
688P-9/12
東692P-1/11 10行〜 かごしま考古 別地区
東691P-2/5 19行 改行 ㊦702P-5/6末行
郭 竪穴 地区 東地区
昭和33年調査
東690P-8/10 19行 東地区 233体

まで行なわれた。

・約二週間で発掘された面積は七二六平方㍍

・当時としては異例の大発掘で、人骨約二百体のほか、鉄器白数十点、完全に復元できる土器百個という空前の収穫が得られた。

・九州の南端にも、「弥生中期」（第3表参照）の文化が及んでいたのは、驚くべき発見

・この地域を「東地区」という。（①一一三六頁参照）

七〜八頁参照）

③一七〜二二年後、国道二二六号バイパス（成川遺跡あたりをほぼ南北に走るバイパス）建設のために調査が再開され、

（イ）「南地区」（成川盆地の西南端開口部）昭和五十五年十二月〜翌五十六年三月）

（ロ）「北地区」（前記調査部分北東の丘陵地帯）昭和五十六年十月〜十二月）

の発掘が行なわれた。

調査面積は「昭和三十三年調査（東地区）のほぼ四倍に当たる。

こうして成川遺跡は、埋葬地の一部を残し大半が消滅した。（①一一三八頁参照）

688P-6/18 20行
（第3巻）308
鹿児島県地区
国道226号バイパス
郭(1)-39頁

北地区 ㊧689P-2/11
東地区 ㊨688P-9/18 9行
㊨688P-18/18 18行
688P-10/12
報告90~96P
かこは新138'と上南地区の弥生時代であることを示す。
トル
㊧691P-4/6

〈南地区〉

北側の比高差約十メートルの小丘陵から南側へゆるやかに傾斜している台地である。幅約十七メートル、長さ約一一五メートルを調査した。(第18図 ㊨688P-17/18図)〈南地区〉③-二五負参照)

下層から、指宿式を中心とする土器、石器、獣骨など、縄文時代の遺物が出土。

上層からは、ベッド状遺構を持つ竪穴式住居跡八基が検出された。(①-一三八負。③-三負、九〇~九六負参照)

・住居跡の基本形態は隅丸方形がほとんどで、円形一基も見い出された。(③-九〇負参照)

＊定かでないが、これらの竪穴式住居は住んでいたのは、扶余系般民の子孫達だったのかも知れない。

以下、そう見なせる例を多く取りあげてみた。

・3、4、5、7号の各住居跡は、ベッド状遺構を備えている。(③-九〇負参照)

・床面に密着している遺物は少なく、1号と4号に磨製石鏃や、3号と4号と6号に楔形石器(小石)が有ったものの、土器などは浮いた状態で検出された。7号住居跡の大型甕形土

ものの 次ぺ5行8行

次ぺ頁『南地区中』

688ページ-11/12

磨製?金鉄もある

688頁-15/16

688頁-15/16でほぼ

安ヶ丘
南やまと
(2)-66
688ページ-4

器などは、床面から約五〇センチ上部で出土した。（③―九一頁参照）

＊恐らく、

住人らが家財道具の一切合切を持ち出した後

――空き家となった竪穴式住居の凹陥部内へ、磨製石鏃や石斧、砥石（小石）、高所にあった各種土器の欠片等がすこし（ずつ）入り込んできたのだろう

と思われる。

土器は弥生時代のほぼ全時期にわたるものの、主体は弥生中期（後半）の山ノ口式で、

住居跡も同時期と推定された。（①―一三八頁。②―一〇七頁参照）

これらの「住居跡内」から出土した土器の一覧を見てみると、

(イ) 丹塗土器（七点）

(ロ) 高坏（二点。内一点は丹塗）

(ハ) 刻目突帯文土器（三点）

が含まれており、注目される。

多分、

大勢の異人達の武装集団の中に、少数な

から

ダブり

次頁ではべる　丹塗土器　出土土器一覧表→図688ページ 1段 14行 でよむこと　前々頁『住居跡内』

山ノ口式 図688ページ 9〜11行

688ページ 12/12

から扶余系殷民の子孫達が居住していた

をいうのである。

それでは、扶余系殷民の子孫達の任務は何だったのだろうか。

(イ) 軍事教練の一翼を担っていたのか、

(ロ) 武器や食料等の調達を行なっていたのかなど種々考えられるものの、詳細は分からない。

参考迄に『南地区内』で出土した土器破片を例示しておくことにしよう。

(A) 第○図は、住居址内から出土した弥生中期後半の「山ノ口式土器」(一部)である。無文の土器に一〜三条の突帯を巡らせるものが多いようだ。

＊平底の土器が多いようだ。

(B) 第○図は、「丹塗土器」である。

(C) 第○図は、「丹塗土器」(一部)を示す。

(D) 第○表は、

(*) 第○図は、「磨製石鏃」である。

(*)

311

コクヨ　ケー20　20×20

・近隣には家の戸口近くで小屋掛け生活している

689P-1/6

689P-9/10

式の時3九州107頁

可能性 690P-10/10 3行

・捨てられていた磨製石鏃が、住居内へ転がり込んだ可能性もある。

どの地方の、どんな部族によって作られた磨製石鏃なのかは、今後明らかになるだろう。

昭和三十三年の東地区発掘調査の際、

「土壙墓にまじって、小児用壺棺・甕棺が数四〇個以上検出されたL

といいい

「小児用壺棺・甕棺以外の土器は、散乱した状態で発見された。それらは本来、土壙上の小封土に供献されたとみられるL

という。（②ー一〇七頁参照）

・東地区で見い出された小児用壺棺・甕棺には、

（南地区に住む）扶余系般民の子孫らの子供達が葬られたのかも知れないや

個し、こうした小児用壺棺・甕棺が、どの年代に埋められたのかについては、今少し、検討した方がよいのかも知れない。

コクヨ ケー20 20×20

115体 ㊦692ページ5/11 689ページ-2/6

㊦688ページ-7/18
㊦689ページ-3/11 南地区 ㊦688ページ-10/18

南地区 ㊦688ページ-6/1行

《北地区》

■北地区の遺跡は、丘陵地裾野の南側斜面に立地している。（第178・180・181図）③一一三三頁参照）

（東方へ突出している）

5cmほど

㊦688ページ-7/12 次頁

㊦688ページ-7/18
㊦689ページ-3/11 次頁

■北地区では、古墳時代の四～六世紀にかけての土壙墓一四一基を検出した。

・人骨は、骨粉を含めて、一一五体。

・埋葬法には、脚部を折り曲げた屈曲葬と、両足をまっすぐ伸ばした伸展葬があり、全体的に女性に屈曲葬が多い。（①一一三八頁。③一一三三～四頁）

■北地区で出土した鉄製品には、剣（諸刃の太刀）、刀（片刃の刃物）、矢じりなどがあり、計三八点見つかった。（写真図版135参照）

㊦689ページ-5/6

新体(2)-236ページ 台上寺地遺跡 109体

コクヨ ケー20 20×20

本頁の上半分に掲載下さい。

689P 3/6

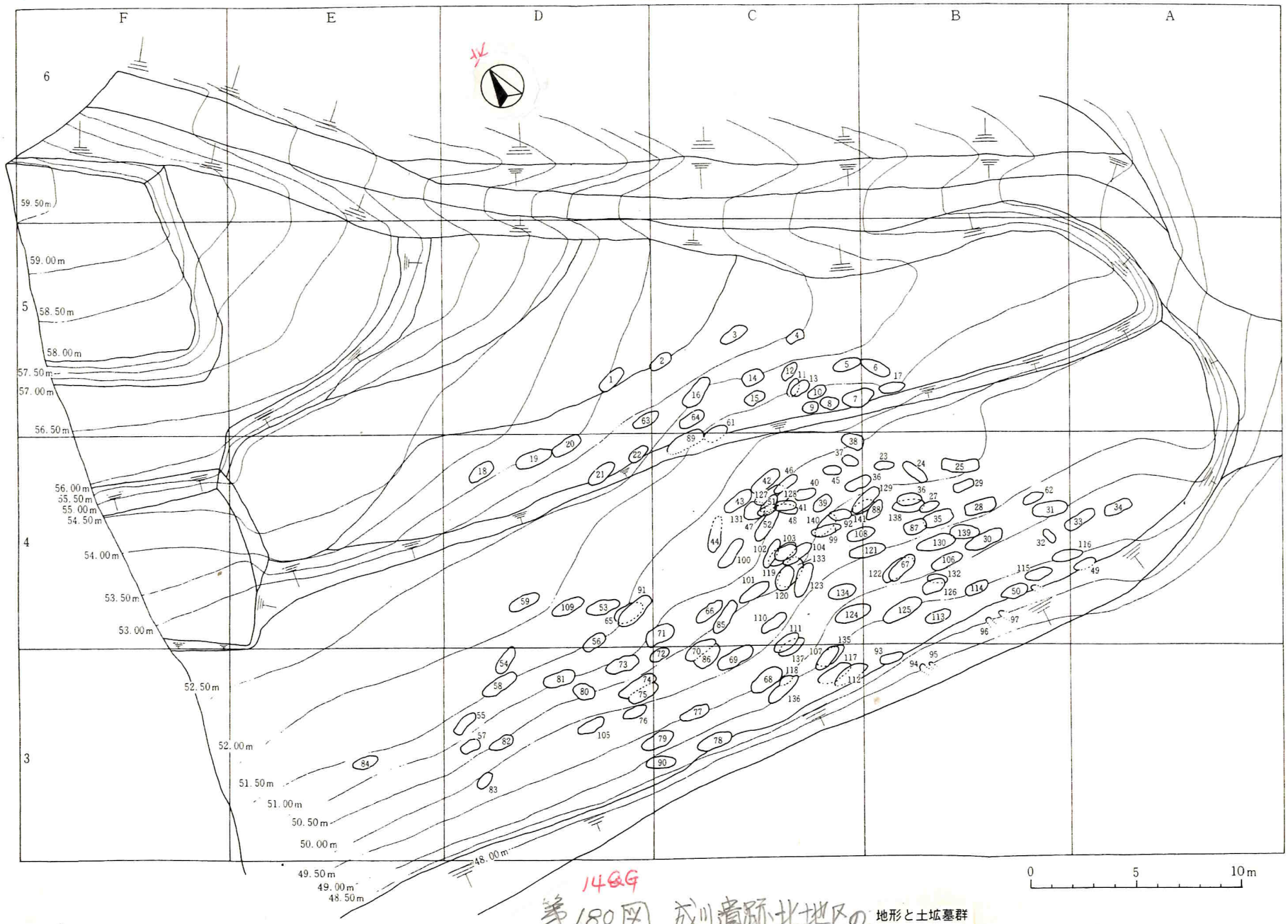

14GG

第180図 成川遺跡北地区の 地形と土壙墓群

13GG

『成川遺跡』鹿児島県埋蔵文化財発掘調査報告書(24)鹿児島県教育委員会、141頁参照。

左頁の下半分に掲載下さい。 689P- 4/6

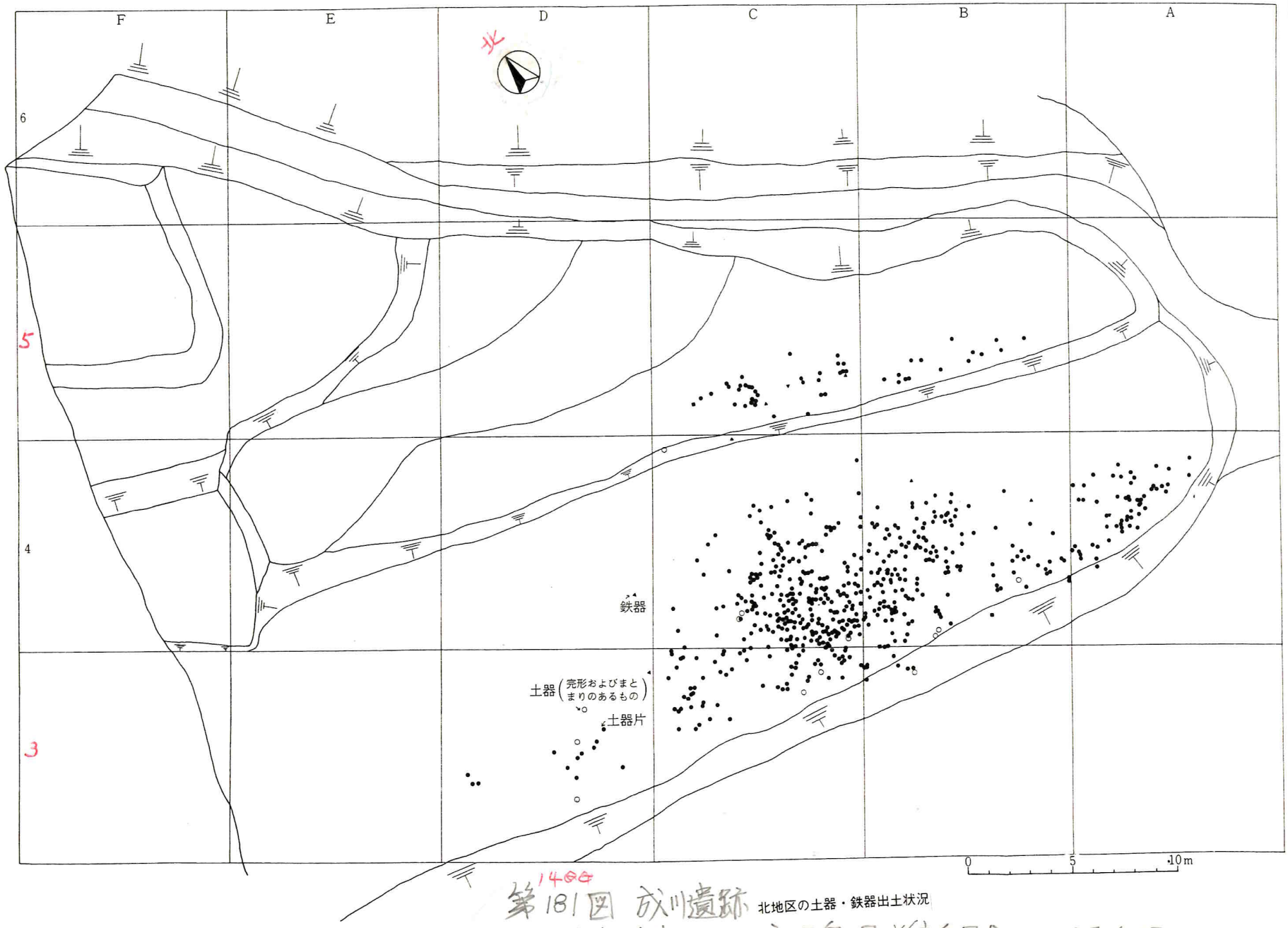

追加→

追加→

第181図 成川遺跡 北地区の土器・鉄器出土状況

『成川遺跡』鹿児島県埋蔵文化財発掘調査報告書(24)鹿児島県教育委員会、139頁参照。

右頁の全面に、大きく
掲載して下さい。

689 - 5/6

316

140G

写真図版 135 成川遺跡 北地区出土の 鉄器

『成川遺跡』鹿児島県埋蔵文化財発掘調査報告(24)鹿児島県教育委員会、226頁参照。

・写真図版 133 〈阿蘇台地出土の鉄製武器〉とかなり似ているような印象を受ける。

↖ ⑤684b-7/5

・左頁全面に大きく
はみ出して掲載下さい。







689P_6/16

3/17

14QQ 写真図版 136 成川遺跡北地区出土の土器

13QQ 『成川遺跡』鹿児島県埋蔵文化財発掘調査報告(24)鹿児島県教育委員会、172～9頁(図)、224～5頁(写真)参照。

12QQ ・右下の高坏(たかつき)の上半部は、第176図<阿蘇倉地の狩尾(かりお)・湯の口遺跡14号住居跡で出土した高坏形土器>とよく似ている。→㊧687P_6/17 →タイトル㊨686P_1/12 2行 かりお

※図の上条 ①_1/2 130P とも酷似している ㊧492P_9/8 池上曽根出土の木製(ぼくせい)2脚付き盤(さら)

↑㊧687P_6/12 狩尾・湯の口 発掘調査報告24に似ている

例えば 次の2行 6個

男6例の平均160.8cmかごほ考る 140落下 頭形示数 578.1/9 690ページ～1/7

着岸した 到着した

断言できるわけではないが、次のように解釈してみたい。（以下、第3表参照）

(1) 前一〇四年ころ、太伯の後（呉王の子孫）と自称する者達が、閩越の東治あたりから東遷を開始し、白川河口の北岸（河内）あたりに上陸した。（既述）

(2) しかし、箕子達に追いはらわれ、後人等は、南へ南へと下っていった。

(3) 薩摩半島南東端（指宿）付近に漂い着いた後人達は、成川遺跡（もっぱらその近く）に練兵場を設け、薩摩隼人等の特訓を行なった。

・九州南端以南の者は、平均身長が一五〇cm以下（扶余系統の民の子孫らに相当）

台と極端に低い。（第160図 人頭形示数の分布）

① 一七人員下役参照）

・後人達は、そのような低身長の人々の中から、特に背の高い者等を呼び集めたのだろうや

たとえば、昭和三十三年の東地区調査に参加し

新や(2)-363ページ

あ690-7/10 コクヨ ケー20 20×20 ではなかろうか

sel! ほ690P-4/11 金関貴幸氏
ほ513P-1/5 松下孝幸氏

タイトル ほ510表
ほ513P-1/5 身長 162.4cm
土井千浜
ほ514P-1/11 3行

た金関丈夫氏の報告によると、

「男性六例の推定平均身長は一六〇・八センで、北部九州の長身人達（一六三センチ前後）に比べると、やや低かった。（第五章へ六つばかりの種族）の項参照）また、上から見た頭の形は、前後の長さに比べて左右の幅が著しく広い短頭（男性二〇例の頭形示数八三・九）であった。つまり（成川遺跡の東地区に埋葬された成川人は（若い時代に生き残った人が多く）縄文人的な特色を持っていた」

という。（字真岡版137（成川遺跡の弥生人））

トル

①―一四〇頁。③―二五六頁参照）

また、昭和五十六年の北地区調査で出土した人骨を鑑定した松下孝幸氏（長崎大学医学部助教授）も、ほぼ同様の見解だった。ただし、「身長については「四肢長骨の最大長さを計測できる遺体が一例も無かった」（鹿児島県教委編「成川遺跡」）と、あえて推定値を求めなかった」

という。（①―一四〇頁。③―二五六～七頁参照）

(4) 極南界（八代・宇土地方）に倭奴国を創建

土井浜遺跡 新ﾒ(2)-262頁
新ﾒ(2)-256P
頭形示数 新ﾒ(2)-363P ほ81.0～81.9
新ﾒ(2)-340P下

コクヨ テ-20 20×20

・頁の上半分に掲載下さい。
690ページ/11の
ようにバラバラ。

320P カット

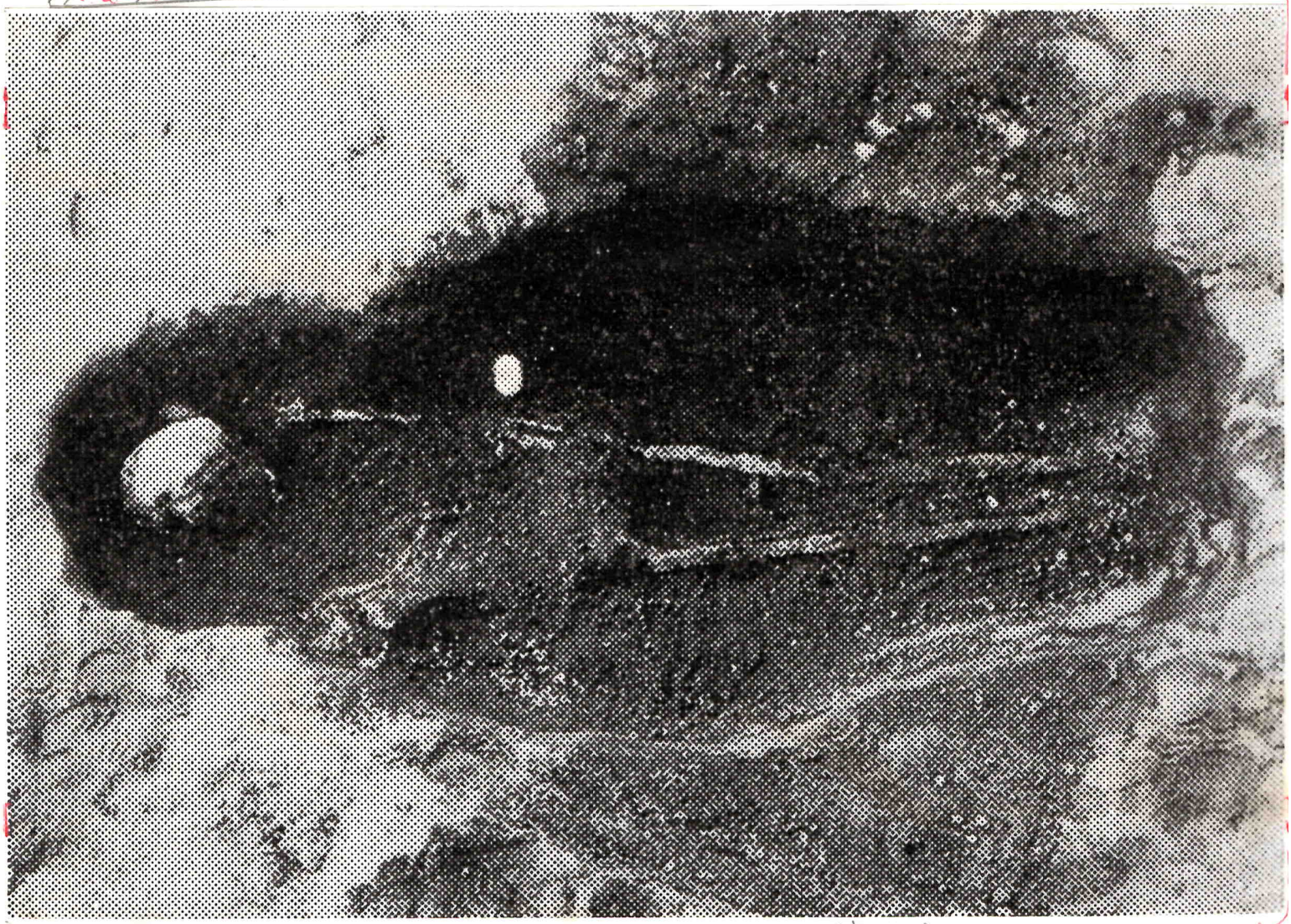

カット 320

14QG
3/7
13QG
690P
12QG

写真図版137 成川遺跡の人骨 〔昭和33年(東地区)土壙墓内の41号人骨〕
『指宿市誌』指宿市役所、昭和60年10月25日発行、175頁参照。

・「成川遺跡において、約200体の人骨を検出した。成川遺跡人は、顔が低い、眼窩(めだまの穴)も低い、下肢ことに脛骨(むこうずねの骨)が長い、脛骨偏平が強い、といった特徴が有り、今日のサツマ地方人とよく似ている」

という。

690P-4/11

690P-4/7

同書690P-3/10 10行～

同書692P-5/11 20行
同書691P-3/5 20行

前 100 + 500 = 600

2行

一た後人達は、
人扶余系殷民の子孫等が作った鉄製武器を
投馬国（薩摩国）へ送り、薩摩阜人らの武術
向上を図った〉
のであろう。

(5) こうして、成川遺跡の地での軍事教練は、
弥生時代中期前半の前一〇〇年ころ始まり、
古墳時代の六世紀前半期に至るまで
の約六〇〇年間続けられた。
という次第なのではなかろうか。

(*)

コクヨ ケー20 20×20

同書690P-3/10 6行

かごしま新140°　古代の日本3カ所　107点以上へ　かごしま新140点以下　いまひとつ ⊕692°-6/11 14行
690°- 5/7　かごしま新140°　出土総数115体
⊕688°-6/16 3行 東北区約200体

Ⅱ　ところで、成川遺跡の最大の特色な、なんといっても、たくさんの人骨が出土したこと

■古代の墓地の跡だから、いわば当然ともいえようが、

〈三四八体（うち昭和三十三年の東地区調査で三三体）〉

今なお、という数は、南九州はもちろん、全国でも例がない。（①一一四〇頁参照）

②もう一つ、人骨とともに成川遺跡を特徴づけるものは、

「実に、三〇〇点を超える『鉄製品』」

である。（①一一四〇頁参照）

■こう言う。

(1)完形品には、長剣十二、短剣四二、大刀一、小刀十一、矛三、鏃一五〇、大型鏃九

などの武器のほか、鉇一、斧一

がある。（①一一四〇頁。②一一〇七頁参照）

(2)また成川遺跡（東地区）から他に類をみない

もう一つの特徴は

⊕692°-6/11 14行

古代の日本 コ状周ケー20 20×20 107°上 東地区完形8°198上 ←矛については後で述べる
次項15特長。
322
青代(2)-236 諸上寺地 109体 ⊕689°-2/11 (2)

かごしま考 142下 1行～

690P — 6/7

かごしま新 142下

・中九州のあちこちから持ってきたのか？

そうきゃくしょうてつき
双脚状の鉄器や、魚形鉄器、縦に二条の透かし彫りを有する大形鏃（軽量化を図る為に透かしを設けたのだろうか）などが出土した。

（表つき改行）

（図一〇七頁。④一三七）（三九頁参照）

と解説されている。

武器は、あくまでも実用本位である。

・鉄鏃は変化に富んでおり、細分すると十数種にのぼる。（図一〇七頁参照）

そして注目されるのは、東地区・北地区の埋葬様式である。

（先述の東地区から出土した小児用壺棺・甕棺をのぞく）

と遺構はいずれも簡単な造りの土壙墓ばかりで、副葬品としての装身具が少なく、特別な取り扱いをした埋葬例は認められなかった。

・遺跡自体は古墳時代が中心なのに、土器はきわめて弥生的な特長を持っていた。

・土器、鉄器の埋納の仕方もよく見ると特殊だ。

・土壙墓に副葬したと思われるのは、剣や鏃など鉄器がわずか六例あるだけで、大多数は土壙墓より三〇㌢ほど高い位置で発見された。

（①一一四二頁参照）

＊鉄を溶かして再利用せず、こんなに多くの武器を、土壙墓より三〇センチばかり高い所に置いた理由は明らかでない。

（絶交の森がうたがわしい）

（図689P—1/11）

前文12行特徴 → 次頁10行

323

である

690P-7/7 敲12行 かごしま考古 140'下末3行 かごしま考古 142'下 絶文の森から 34頁～37頁 可能性 か…散く つなみたろうか

⑧692P-6/10 10行で述べる ⑧689P-1/11 2行

・一かも第180・181図から分かるように、土壙墓近傍からだけでなく、かなり遠い地点からも「鉄器」が出土した。なお、尚、表層の遺物は、後年、多少散らばった可能性がある。（④一三七頁右側二～五行参照）

・とはいえ、こうした状況は、「鉄器」が↑特定の死者のためにささげられたのではないということを示唆しているのであろう。（①一四二頁参照）

・そして、おびただしい数の鉄器とは全く対照的な「身体装飾品の少なさが、いっそう放川遺跡の特殊性を際立たせている。（①一四〇頁参照）

■どうやら、≪とある村の共同墓地≫というわけではなさそうだ。

＊

⑧689P-3/6 ⑧689P-4/6

324

とある こと ある

コクヨ ケー20 20×20

げられたのではなく、墓地全体に陪葬されたのかも知れないことを示している。

そして、おびただしい数の鉄器とは対照的に、身体装飾品が少なかったことが、いっそう成川遺跡の特殊性を浮き彫りにしている。

では、これら大量の人骨と鉄器は、いったい何を意味しているのだろうか。

池田耕一・鹿児島県歴史資料センター黎明館主査は、

「武器の多さなども考慮すると、戦闘集団としての可能性が強い」

という。

一方、文献史学の立場から、中村明蔵・鹿児島女子短大助教授は、古墳時代こそ鹿児島湾を中心に大和と対決する一大勢力があったと推定し、

「成川人たちは、大和政権に対する防衛任務を負わされていた隼人ではなかったろうか」

という。

たしかに、鉄器などの出土品を見る限り、

遺跡の周辺にはキナ臭さが漂う。（①一一四一一二頁参照）

＊

■しかし果して、成川遺跡の墓地を営なんだ人たちは、南九州への侵攻を企てる大和政権と[redacted]戦うのを任務とする集団だったのだろうか。

■もしもそうだとすれば、この人たちは国家（＝狗奴国）の為に防衛活動をしなければならない筈の戦闘隊員が、最前線（北薩の方）にではなく、戦場から最も遠い薩摩半島の南端域（揖宿郡山川町成川あたり）へ集結していた〜

という事になり↑——いざという時、間に合うのだろうかと疑問視される。

■また、これだけの大量の鉄器を、隼人達が自らの技術で作ったとは、到底考えにくい。

■しかも、九州北半部で普遍的に見られる形状の鉄器（剣・刀・矛・鏃・刀子・鉇。

㊧692ア－5/11 10行
同文 ㊨692P－5/11
㊨690P－4/7

㊨702P－6/6

おの斧など）を、――――どうしたわけで、隼人達が所持していたのだろうかと不審に思われる。

＊

■この物語では、

(1)箕子の支配下にある百余国の極南果（宇土・八代地方）に後奴国を建国した倭人達が、

→

[redacted]

山川近傍の盆地□成川□へ屈強な薩摩隼人らを集め、鉄製武器を与え、戦闘軍団とし、やがて来る箕子達との決戦（弥生後期半ばの後国大乱）に備えて、厳しい教練を行なった。

(2)□後国大乱□後も、東の拘奴国（中国・近畿地方）との戦いに向けて、特訓が続けられた。

(3)さらにそれ以降も、東の蝦夷の国を討伐する為――――九州最南端部□成川□での武術演習が、古墳時代の六世紀前半期に至

ただし 追加3行 天つき改行

690ページ-5/へ

ため
為 前2頁19行
ことに

るまで継続された。

と考えてみたい。（一部既述）

さらに述べると、成川の盆地周辺地域では、外来者が侵入しないように、厳重な検問を行なっていたのだろう。

と推察される。

なお、成川遺跡

あたりには、薩摩隼人の戦闘集団が起居していた兵舎（高床式住居なのか、竪穴式住居なのかは不明）

(2) 総指揮官ら（優人達）の住宅（高床式住居）

(3) 扶余系殷民の子孫達が生活していた弥生時代や古墳時代の住居（竪穴式住居もしくは高床式住居）があったのであろう。と思われる。

米もっとも高床式住居跡は（竪穴式住居跡と比

竪穴式住居 688ページ-10 18行 ケー20 20×20 のだろう

のであろう

古代の陸奥 107P 立石 板石

691P-5/5

立石 立てるように据えた石
立ててある石

トル

転すれば、かなり発見しにくそうである。

㊌

トル

成川遺跡の「立石」「立石土壙墓」

成川遺跡東地区調査において注目されたのは、約三〇基の立石「板石」だった。

(1) 墓壙の上や、そのかたわらに、一種の標識

「東地区の」立石には二種類存在し、

安山岩板状石からなる立石は、全長一

二・六㍍。大半が折れ、破損していた。

・立石は、全て傾平。

・その平らな面を南北に向けて立設し、墓部

のまわりには根石を埋め込んでいた。

・墓部を酸化鉄で彩色するなど、気配りが感

らめる。

のように立てられていたもの。

(2) 近くに、埋葬した形跡が無いもの。

があった。(①一三八と九負参照)

安山岩板状石からなる立石は、全長一

二・六㍍。大半が折れ、破損していた。

・立石は、全て傾平。

・その平らな面を南北に向けて立設し、墓部

のまわりには根石を埋め込んでいた。

・墓部を酸化鉄で彩色するなど、気配りが感

コクヨ ケー20 20×20

かごほ参138' 立石墓
古代の陸奥九州106' 立石土壙墓